

АҚТӨБЕ ОБЛЫСЫНЫҢ ӘКІМДІГІ
АҚТӨБЕ ОБЛЫСЫНЫҢ МӘДЕНИЕТ, АРХИВТЕР ЖӘНЕ ҚҰЖАТТАМА БАСҚАРМАСЫ
ҚР БҒМ ҒК А.Х. МАРҒҰЛАН АТЫНДАҒЫ АРХЕОЛОГИЯ ИНСТИТУТЫ
АҚТӨБЕ ОБЛЫСТЫҚ ТАРИХИ-ӨЛКЕТАНУ МУЗЕЙІ

АКИМАТ АКТЮБИНСКОЙ ОБЛАСТИ
УПРАВЛЕНИЕ КУЛЬТУРЫ, АРХИВОВ И ДОКУМЕНТАЦИИ АКТЮБИНСКОЙ ОБЛАСТИ
ИНСТИТУТ АРХЕОЛОГИИ им. А.Х. МАРГУЛАНА КН МОН РК
АКТЮБИНСКИЙ ОБЛАСТНОЙ ИСТОРИКО-КРАЕВЕДЧЕСКИЙ МУЗЕЙ

«ҚАДЫРБАЕВ ОҚУЛАРЫ - 2020»

**VI ХАЛЫҚАРАЛЫҚ
ҒЫЛЫМИ КОНФЕРЕНЦИЯСЫНЫҢ
МАТЕРИАЛДАРЫ**
(2020 жылғы 27-28 қараша)

**МАТЕРИАЛЫ
VI МЕЖДУНАРОДНОЙ НАУЧНОЙ
КОНФЕРЕНЦИИ
«КАДЫРБАЕВСКИЕ ЧТЕНИЯ – 2020»**
(27-28 ноября 2020 года)

ПАМЯТНИКИ БРОНЗОВОГО ВЕКА КАРГАЛИНСКОГО РАЙОНА АКТЮБИНСКОЙ ОБЛАСТИ: ИСТОРИЯ ИЗУЧЕНИЯ И НОВЫЕ ИССЛЕДОВАНИЯ

Байтлеу Д.А., Хаванский А.И.

Каргалинский район расположен на севере Актюбинской области. Находится в природной зоне степей и содержит большое количество памятников эпохи бронзы.

Целью данной статьи является рассмотрение памятников эпохи бронзы на территории Каргалинского района с историографической точки зрения, а также публикация новых полевых исследований.

Первые широкомасштабные исследования памятников эпохи бронзы на территории Каргалинского района связаны с именем известного археолога М.П. Грязнова. Им были раскопаны такие памятники андроновской культуры как Уралсай, Кунакбайсай, Тулайкин аул (Грязнов М.П., 1927, с. 194-200). М.П. Грязнов на материале своих раскопок в Актюбинской области, а также привлекая материалы других исследователей, впервые очертил границы андроновской культуры (Грязнов М.П., 1927, с. 194-214). Именно это исследование положило начало классификации и выявлению региональных и хронологических различий андроновских памятников. М.П. Грязнов выявил, что для Западной Сибири характерны сосуды с округлым плечом, сплошь покрытые орнаментом, в том числе - косыми треугольниками, в то время как

для западных районов типичны сосуды с уступом на плече и незаполненной орнаментом зоной на шейке. Эти признаки М. П. Грязнов рассматривал как локальные особенности (там же, с. 199-201).

В 1955 г. в Актюбинской области начинает работать археологическая экспедиция, возглавляемая ленинградским археологом В.С. Сорокиным. Им было выявлено несколько десятков памятников эпохи бронзы (Сорокин В.С., 1955). В Каргалинском могильнике им было раскопано два каменных кольца, давших погребения кожумбердынского типа (Сорокин В.С., там же).

Результатом исследований В.С. Сорокина на территории Актюбинской области стало не имеющее на тот момент аналогов по полноте и глубине обобщающее исследование по андроновской общности, вышедшее в серии «Свод археологических источников» (Сорокин В.С., 1966).

В 1993 году могильники Шаншар и Каргалинский I исследовались В.В. Ткачевым (Ткачев В.В., 2009).

С 2006 по 2012 год в Актюбинской области действовал Областной центра истории, этнографии и археологии под руководством А.А. Бисембаева. При широком спектре исследований, изучались и памятники эпохи бронзы. Так, в 2006 г. на севере Актюбинской области был исследован могильник Гурюльдек, в котором были выявлены погребения кожумбердынского культурного типа с выразительной керамикой (Бисембаев А.А., Умрихин С.М., 2011).

Теперь перейдем к описанию вновь проведенных исследований. Они проводились Муголжарской экспедиций филиала института археологии им. А.Х. Маргулана в г. Нур-Султан. Маршрут исследования был составлен таким образом, чтобы охватить разведками те участки, которые ранее подробно не исследовались, а также провести мониторинг ранее выявленных памятников (рис. 1). Был проведен мониторинг ранее выявленных памятников эпохи бронзы: могильники Шаншар, Домбар II, Каргалинский I.

Впервые было выявлено 11 памятников (2 поселения и 9 могильников). Могильники содержали более 50 погребальных сооружений (курганы, каменные кольца).

В данной статье остановимся только на тех памятниках, которые достоверно принадлежат к эпохе бронзы.

Поселение Тарангул III (илл. 2)

Расположено в Каргалинском районе Актюбинской области Республики Казахстан, в 6,2 км к северо-западу (азимут 340°) от моста через р. Косистек на трассе Актобе-Орск. Поселение находится на склоне первой надпойменной террасы левого берега р. Тарангул. С южной части площадку поселения ограничивает р. Тарангул, с северной – небольшой сай или старица р. Тарангул. Не исключено, что данное понижение является полностью или частично антропогенным. Поскольку полностью отделяет поселение от окружающей местности. В период максимального подъема воды (или затопления данного рва) поселение находится на острове. Высота площадки, на которой расположено поселение составляет 350 мБС. Ближайшим действующим

водотоком является р. Тарангул. Площадка, на которой расположено поселение, слабо задернована. На площадке находится не менее 8 жилищных впадин. Размеры впадин 12-15X5-6м, глубина 0,2-0,3 м, форма овальная. Впадины располагаются длинными осями вдоль русла реки в два ряда. Впадины 1-6 находятся ближе к руслу сая (старица), а впадины 7-8 – ближе к руслу р. Тарангул. Общая площадь поселения составляет 3200 кв.м.

На поверхности собрана коллекция находок.

1) Фрагменты керамики. Общее количество – 12. Два из них орнаментированы гребенчатым и гладким штампом в виде линий. В формовочной массе примесь шамота.

2) Кремневый наконечник дротика с размерами 60X35 мм. Кремень красного цвета, сам предмет скорее всего заготовка, поскольку ретушь очень крупная, режущая кромка неровная и слабо намеченная.

3) Терочник (?). Представляет собой овальную плитку из серого песчаника с размерами 125X70мм и толщиной около 20 мм. Поверхность довольно сильно заполирована.

Датировка: эпоха поздней бронзы, андроновская культура.

Могильник Тарангул (илл. 2)

Расположен в Каргалинском районе Актюбинской области Республики Казахстан, в 6,3 км к северо-западу (азимут 312°) от моста через р. Косистек на трассе Актобе-Орск. Могильник расположен на склоне первой надпойменной террасы левого берега р. Тарангул. Находится в 200 м к западу от поселения Тарангул III. Между поселением и могильником находится устье сая. Высота площадки, на которой расположен могильник составляет 353 мБС. Ближайшим действующим водотоком является р. Тарангул. Площадка, на которой расположен могильник, слабо задернована.

Могильник состоит из 26 каменных колец. Кольца состоят из камней с размерами от 10 до 30 см в диаметре. Размеры самих колец от 3 до 6м. Часть колец растащены и читаются плохо.

Датировка: эпоха поздней бронзы, андроновская культура.

Поселение Жалгызагаш (илл. 3)

Расположено в Каргалинском районе Актюбинской области Республики Казахстан, в 6,2 км к северу (азимут 355°) от моста через р. Косистек на трассе Актобе-Орск. Поселение находится на склоне первой надпойменной террасы левого берега р. Жалгызагаш (левый приток р. Тарангул). Поселение находится на небольшой возвышенности в 30 м к юго-востоку от берега р. Жалгызагаш. Высота площадки, на которой расположено поселение составляет 370 мБС. Ближайшим действующим водотоком является р. Жалгызагаш.

На площадке визуальным выявлено две жилищных впадины. Первая жилищная впадина подквадратной формы. Размеры впадин 15X15м, глубина 0,6. Углами ориентирована по сторонам света. Внутри впадины зафиксированы фрагменты костей и керамики, а вокруг нее – скопления золы, вынесенные

землеройными животными. Данная впадина окружена подпрямоугольным рвом. Длинная часть рва имеет длину 125 метров, короткая – 70м. Ширина рва до 10 метров, современная глубина – 0,5м.

Вторая жилищная впадина расположена в 80м к юго-западу от первой. Ее длина 20м, ширина – 9м. Глубина – 0,3м. Ориентирована по линии юго-запад-северо-восток. Каких-либо находок во впадине или вокруг нее не выявлено. Данная впадина также окружена подпрямоугольным углублением (рвом?). Длинная сторона составляет 60м, короткая – 48м, ширина – до 5 метров, глубина – 0,3м.

Общая площадь поселения составляет 16000 кв.м.

На поверхности собраны фрагменты керамики с примесью шамота в формовочной массе. Один из фрагментов украшен гребенчатыми отпечатками.

Датировка: эпоха поздней бронзы, андроновская культура.

Могильник Жалгызагаш (илл. 3)

Расположен в Каргалинском районе Актюбинской области Республики Казахстан, в 6,1 км к северу (азимут 358°) от моста через р. Косистек на трассе Актобе-Орск. Могильник расположен на вершине небольшой возвышенности левого берега р. Жалгызагаш. Находится в 600 м к востоку от поселения Жалгызагаш. Высота площадки, на которой расположен могильник составляет 353 мБС. Ближайшим действующим водотоком является р. Жалгызагаш. Площадка, на которой расположен могильник, слабо задернована.

Могильник состоит из 19 каменных колец. Кольца состоят из крупных камней с размерами до 50 см в диаметре. Размеры самих колец от 4 до 10м.

Датировка: эпоха поздней бронзы, андроновская культура.

Таким образом, в расположении комплексов памятников поселение-могильник, которые открыты в Каргалинском районе можно выделить несколько общих черт.

Во-первых, поселения расположены не только довольно близко к воде, но и используют рельеф местности (возможно, частично или полностью созданные жителями поселения рвы), чтобы находиться в изолированном положении. О том, что каналы, которые окружают поселения, носят рукотворный характер можно будет судить определенно только после раскопок. На сегодняшний день мы имеем косвенные признаки. Это расположение канав поперек склонов (а не вдоль, как саи) и их подпрямоугольный характер.

Во-вторых, могильники размещены не просто на расстоянии от поселений, но и отделены от поселения постоянными или временными водотоками, саями и т.д. Т.е. могильник, представлял собой сакральную территорию, «мир мертвых», который должен быть символически отделен от мира живых. В некоторых случаях нарушается привычное для эпохи бронзы расположение могильников на склонах надпойменных террас, вблизи от берега реки. Могильники Шаншар и Жалгызагаш расположены на небольших вершинках, расстояние до берега реки составляет более 500м.

Таким образом, выявленные памятники эпохи бронзы на севере Каргалинского района весьма перспективны в плане стационарных исследований.

Литература и источники:

Бисембаев А.А., Умрихин С.М. Могильник эпохи поздней бронзы в Актюбинской области // КСИА. 2011. № 225. С. 263-274.

Грязнов М.П. Погребения бронзовой эпохи в Западном Казахстане // Казаки. Вып. 2. 1927. С. 172—221.

Гуцалов С.Ю. Отчет об археологической разведке в Актюбинской области летом 1983 года / Фонды АОКМ. Актюбинск, 1984.

Кузьмина Е.Е. О южных пределах распространения степных культур эпохи бронзы в Средней Азии // Памятники каменного и бронзового веков. М., 1963, С. 141-158.

Кузьмина Е.Е. Откуда пришли индоарии? Материальная культура племен андроновской общности и происхождение индоиранцев. М., 1994. 464 с.

Кузьмина Е.Е. Классификация и периодизация памятников андроновской культурной общности: монография. – Актюбе: ПринтА, 2008. – 358 с., ил.

Сорокин В.С. Археологические памятники Актюбинской области Казахской ССР по материалам Западно-Казахстанского отряда археологической экспедиции ИИМК РАН СССР на целинные земли 1955 года / Ленинград, 1955. Фонды АОИКМ.

Сорокин В.С. Андроновская культура// САИ. Вып. ВЗ-2. Ч.1. Памятники западных районов. М., 1966. 144 с.

Ткачев В.В. Шаншарский археологический микрорайон эпохи поздней бронзы в Актюбинском Приуралье // Уфимский археологический вестник. 2009. №9. С. 72-83

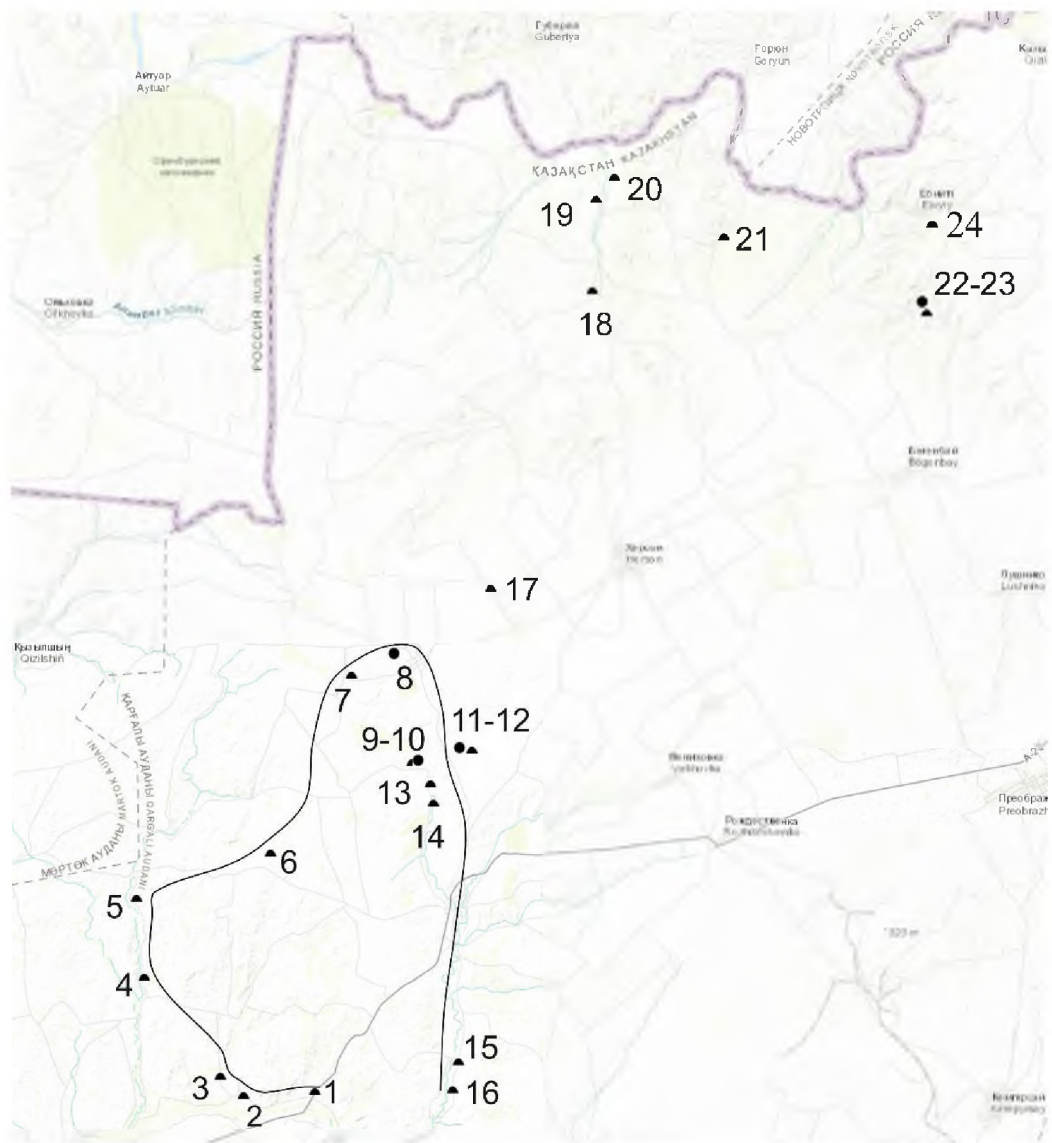


Рис. 1. Карта памятников эпохи бронзы и маршрут обследования Муголжарской археологической экспедиции. 1-могильник Каргалинский I, 2-могильник Каргалы II, 3-могильник Шаншар, 4-могильник Домбар III, 5-могильник Домбар II, 6-могильник Шаншар II, 7-могильник Тарангул IV, 8-поселение Эрзерум III, 9-могильник Тарангул, 10-поселение Тарангул III, 11-поселение Жалгызгаш, 12-могильник Жалгызгаш, 13-могильник Тарангул III, 14-могильник Тарангул II, 15-могильник Косистек, 16-могильник Косистек II, 17-могильник Эрзерум I, 18-могильник Гурюльдек, 19-могильник Уралсай, 20-могильник Кунакбайсай, 21-могильник Тулайкин аул, 22-могильник Култавасай, 23-поселение Култавасай, 24-могильник Эбеты.

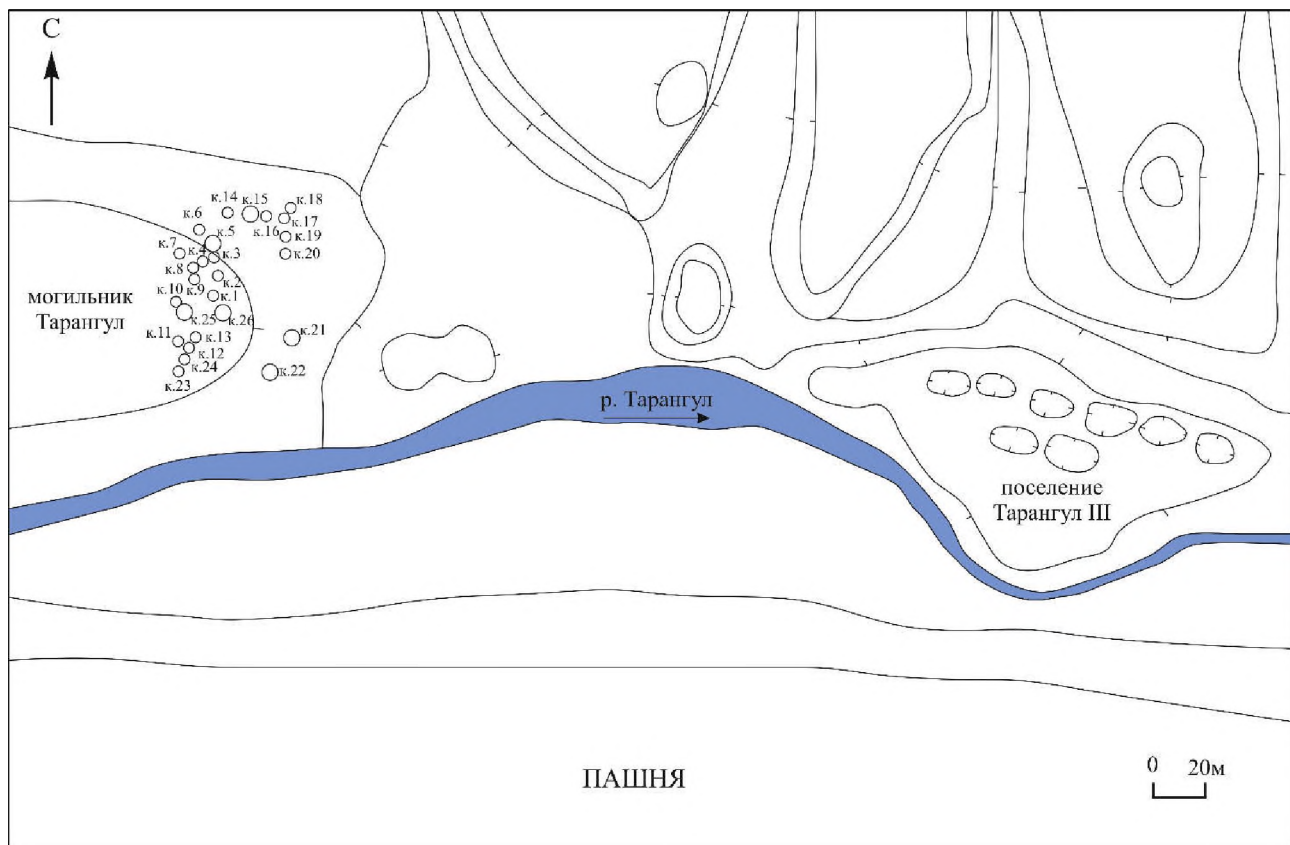


Рис. 2. Поселение Тарангул III и могильник Тарангул

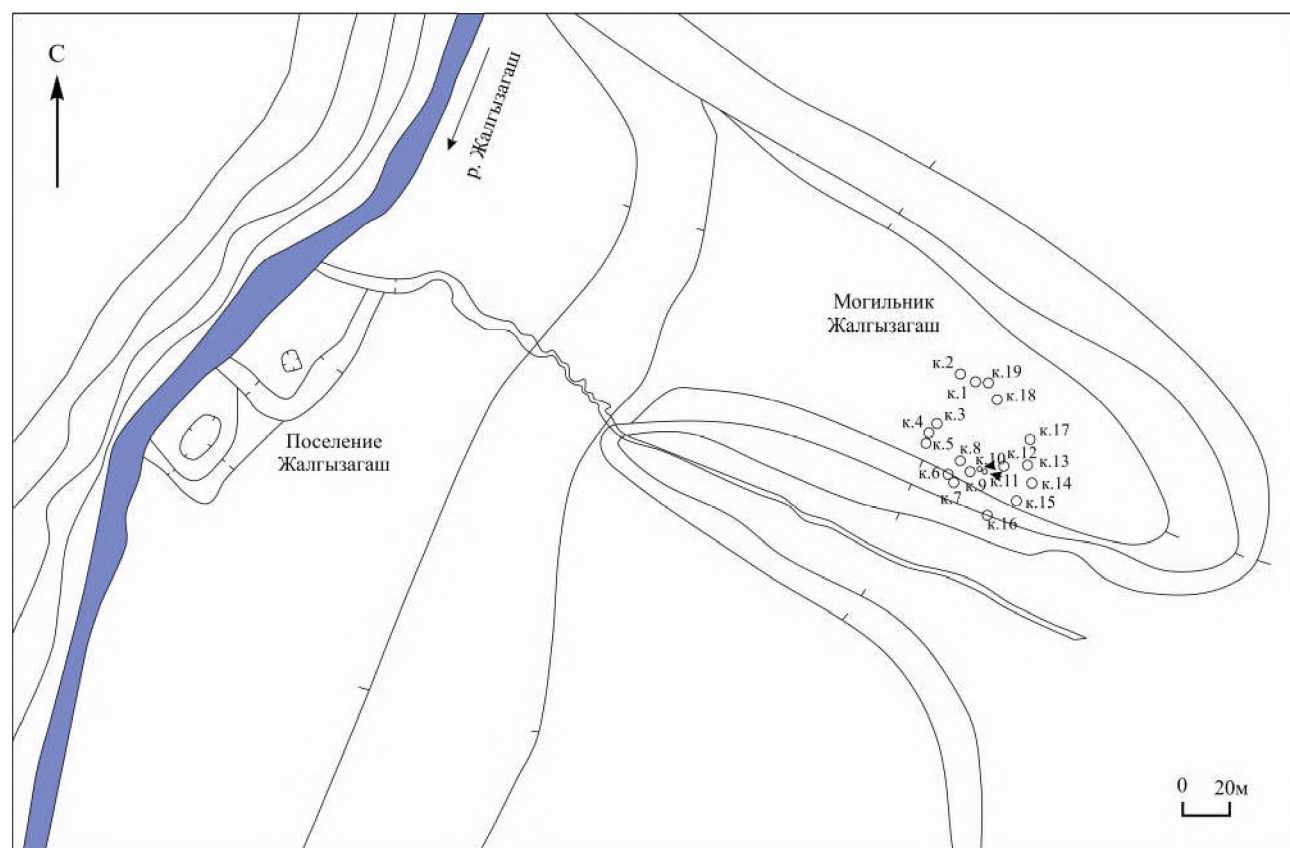


Рис. 3. Поселение и могильник Жалгызгаш.